

ACUERDO DE CONSEJO DIRECTIVO No. 1230

(11 de octubre de 2012)

Por el cual se ajusta la delimitación del "DISTRITO DE MANEJO INTEGRADO - DMI", localizado dentro de la comprensión municipal de Bucaramanga, Girón y Floridablanca del Departamento de Santander.

EL CONSEJO DIRECTIVO DE LA CORPORACIÓN AUTÓNOMA REGIONAL PARA LA DEFENSA DE LA MESETA DE BUCARAMANGA – CDMB, EN USO DE SUS FACULTADES LEGALES Y ESTATUTARIAS, Y EN CONCORDANCIA CON LA CONSTITUCIÓN NACIONAL DE 1991, LA LEY 99 DE 1993 Y

CONSIDERANDO

1. Que el artículo 8 de la Constitución Política establece que es obligación del Estado y de las personas proteger las riquezas culturales y naturales de la Nación.
2. Que el artículo 58 ibídem, establece que la propiedad es una función social que implica obligaciones, a la cual le es inherente una función ecológica, y además, por norma con rango constitucional se establece el deber correlativo que tienen todos los habitantes de la República de colaborar con las autoridades en la conservación y el manejo adecuado de los suelos, en los casos en que deban aplicarse normas técnicas que eviten su pérdida o degradación, para lograr su recuperación y asegurar su conservación.
3. Que el artículo 79 de la Constitución Política establece el deber del Estado de proteger la diversidad e integridad del ambiente, y conservar las áreas de especial importancia ecológica.
4. Que el artículo 80 de la norma ibídem señala que *"el Estado planificará el manejo y aprovechamiento de los recursos naturales, para garantizar su desarrollo sostenible, su conservación, restauración o sustitución"*.
5. Que la Ley 99 de 1993, en su artículo 1º establece que la política ambiental Colombiana seguirá 14 principios ambientales, definiendo en el numeral 4 que *"los nacimientos de agua y las zonas de recarga de acuíferos serán objeto de protección especial"*; en el numeral 10 que *"la Acción para la protección y recuperación ambiental del país es una tarea conjunta y coordinada entre el Estado, la comunidad, las organizaciones no gubernamentales y el sector privado..."*
6. Que la Ley 99 de 1993 en el artículo 31 numeral 16 establece como función de las Corporaciones Autónomas Regionales, la de reservar, alinderar, administrar o sustraer en los términos que fijan las leyes y los reglamentos, los Distritos de Manejo Integrado.

7. Que mediante Acuerdo No. 1194 del 17 de diciembre de 2010, el Consejo Directivo de la Corporación Autónoma Regional para la Defensa de la Meseta de Bucaramanga – CDMB, actualizó el alinderamiento del Distrito de Manejo Integrado de Bucaramanga-DMI Bucaramanga, localizado en los municipios de Bucaramanga, Floridablanca y Girón, localizado entre los 73° 6' 45" y 73° 03' 30" de Longitud Oeste, 7° 4' 34" y 7° 10' 00" de Latitud Norte. Esta área está delimitada por los siguientes elementos: Por el Occidente con la vía Palenque- Café Madrid, por el Sur con el anillo vial Floridablanca – Girón, por el Norte con el Río Suratá y por el Oriente por las divisorias de aguas de las cuencas de las quebradas Zapamanga, La Iglesia, Chitota y La Majada.
8. Que el Distrito de Manejo Integrado actual se zonificó conforme a un proceso de ordenamiento territorial, teniendo en cuenta para ello lo establecido en el Decreto 1974 de 1989.
9. Que en el seguimiento e implementación del DMI, se encontraron algunos conflictos derivados de la ocupación de área del DMI por proyectos metropolitanos y autorizaciones de uso del suelo, que restringían el aprovechamiento del suelo.
10. Que revisadas las solicitudes es viable proceder a realizar dichos ajustes y modificaciones.

ACUERDA

ARTICULO PRIMERO. Ajustar el alinderamiento del Distrito de Manejo Integrado de Bucaramanga-DMI Bucaramanga, localizado en los municipios de Bucaramanga, Floridablanca y Girón, en los siguientes sectores:

- Costado sur de la Vía Bucaramanga – Girón, en el tramo comprendido entre La Salle y Coca Cola.
- Diamante II.
- Coaviconsa – Condado de Gibraltar.

ARTICULO SEGUNDO. Modificar la zonificación del DMI en el sector ZPR16 (Porvenir Bajo) de Zona de Producción con uso habitacional a ZRP22 Zona de Recuperación para la Preservación con uso de Preservación.

ARTICULO TERCERO. Modificar la zonificación del DMI en el área ZRPR01 en el sector Rosablanca de la vereda Helechales del municipio de Floridablanca, de Zona de Recuperación para la Producción ZRPR con uso Agroforestal a Zona de Producción ZPR27 con uso Recreacional.

ARTICULO CUARTO. Modificar el artículo segundo del Acuerdo del Consejo Directivo N° 1194 de 2010, el cual quedará así:

ARTICULO SEGUNDO. El Distrito de Manejo Integrado de Bucaramanga tiene una extensión de 4.979,7 hectáreas. El alinderamiento del DMI de Bucaramanga en coordenadas planas se describe a continuación:

Alinderamiento en coordenadas planas del Distrito de Manejo Integrado de Bucaramanga

Punto	Coordenadas X	Coordenadas Y	Punto	Coordenadas X	Coordenadas Y
1	1.103.054,71	1.282.660,69	61	1.101.784,35	1.276.825,64
2	1.103.360,05	1.282.410,91	62	1.100.720,90	1.276.978,27
3	1.103.613,93	1.282.362,58	63	1.101.031,85	1.277.567,10
4	1.103.426,96	1.282.221,83	64	1.101.594,56	1.277.396,23
5	1.103.486,72	1.282.163,12	65	1.101.208,48	1.277.781,39
6	1.103.887,19	1.282.287,74	66	1.101.298,11	1.278.251,95
7	1.104.358,64	1.281.995,42	67	1.101.561,05	1.279.095,22
8	1.104.343,11	1.281.955,92	68	1.101.691,42	1.279.982,41
9	1.103.729,80	1.282.014,40	69	1.102.313,70	1.279.854,98
10	1.103.950,89	1.281.960,81	70	1.101.892,28	1.280.338,87
11	1.103.929,60	1.281.626,78	71	1.102.235,50	1.281.314,03
12	1.104.005,10	1.281.237,65	72	1.102.504,16	1.281.810,17
13	1.103.734,75	1.281.327,89	73	1.102.694,76	1.282.363,22
14	1.103.749,05	1.281.420,66	74	1.100.678,98	1.276.612,58
15	1.103.633,40	1.281.410,77	75	1.101.237,58	1.276.566,09
16	1.103.731,92	1.281.325,20	76	1.101.626,70	1.276.565,84
17	1.103.706,03	1.281.303,48	77	1.101.501,11	1.276.681,10
18	1.104.017,64	1.281.192,53	78	1.103.001,09	1.277.039,76
19	1.104.558,48	1.280.863,26	79	1.103.430,68	1.277.168,66
20	1.104.369,26	1.280.863,34	80	1.103.591,17	1.277.230,04
21	1.104.517,56	1.280.843,69	81	1.103.734,39	1.277.005,70
22	1.104.063,76	1.280.294,46	82	1.103.781,54	1.277.034,63
23	1.103.826,74	1.280.297,93	83	1.103.681,71	1.277.246,83
24	1.104.120,19	1.280.254,71	84	1.103.661,79	1.277.400,55
25	1.104.463,84	1.280.100,95	85	1.103.957,67	1.277.567,18
26	1.104.155,42	1.279.814,78	86	1.104.530,87	1.278.054,80
27	1.104.090,66	1.279.931,50	87	1.105.191,89	1.278.319,80
28	1.103.636,36	1.279.873,10	88	1.104.831,24	1.278.053,26
29	1.104.175,22	1.279.685,17	89	1.105.503,47	1.278.348,98
30	1.103.940,59	1.279.487,03	90	1.104.751,71	1.277.887,96
31	1.103.240,11	1.279.456,47	91	1.104.505,14	1.277.779,75
32	1.103.302,74	1.279.154,12	92	1.104.377,47	1.277.486,26
33	1.102.830,44	1.279.018,81	93	1.104.453,32	1.277.167,49
34	1.102.793,91	1.278.845,84	94	1.104.275,00	1.276.744,15
35	1.103.753,20	1.279.283,55	95	1.103.912,06	1.276.543,72
36	1.103.969,90	1.279.187,43	96	1.103.383,07	1.276.325,43
37	1.103.942,11	1.279.114,87	97	1.103.002,67	1.275.885,36
38	1.104.030,92	1.279.127,42	98	1.103.448,15	1.276.264,59
39	1.103.805,44	1.278.850,17	99	1.104.354,77	1.276.614,04
40	1.103.223,77	1.278.639,17	100	1.104.707,52	1.276.810,37
41	1.103.344,07	1.278.509,47	101	1.104.218,13	1.276.205,25
42	1.103.453,46	1.278.383,28	102	1.103.725,93	1.275.814,27
43	1.103.357,61	1.278.514,44	103	1.104.352,22	1.276.214,51
44	1.103.491,22	1.278.603,67	104	1.104.174,08	1.275.847,06
45	1.103.515,29	1.278.504,86	105	1.104.427,75	1.276.296,64
46	1.103.593,13	1.278.555,78	106	1.104.953,57	1.276.544,67
47	1.104.524,68	1.279.188,32	107	1.104.785,77	1.276.337,89
48	1.103.570,13	1.278.274,27	108	1.104.584,33	1.275.937,13
49	1.103.508,31	1.278.276,64	109	1.103.993,78	1.275.654,55
50	1.103.464,14	1.278.145,37	110	1.103.509,42	1.275.663,94
51	1.103.232,68	1.277.996,52	111	1.103.039,11	1.275.291,93
52	1.103.098,06	1.277.710,22	112	1.102.092,00	1.275.246,41
53	1.103.628,06	1.278.139,40	113	1.101.542,09	1.275.463,13
54	1.104.360,11	1.278.507,11	114	1.101.834,27	1.275.832,81
55	1.104.171,60	1.278.255,42	115	1.101.751,94	1.275.976,85
56	1.104.413,33	1.278.374,04	116	1.101.461,59	1.275.500,82
57	1.103.788,89	1.277.843,36	117	1.101.243,38	1.275.706,23
58	1.103.473,55	1.277.519,42	118	1.101.214,62	1.275.635,58
59	1.103.239,29	1.277.143,30	119	1.101.133,64	1.276.157,96
60	1.102.902,78	1.277.049,96	120	1.100.830,22	1.276.001,78

Punto	Coordenadas X	Coordenadas Y	Punto	Coordenadas X	Coordenadas Y
121	1.100.653,27	1.275.831,34	181	1.104.979,80	1.273.799,38
122	1.100.737,28	1.275.916,20	182	1.105.039,42	1.273.681,19
123	1.100.631,99	1.276.087,40	183	1.105.123,20	1.273.766,12
124	1.100.677,41	1.276.343,85	184	1.105.124,52	1.274.034,79
125	1.100.680,15	1.276.533,34	185	1.105.177,72	1.274.248,64
126	1.105.756,81	1.277.977,49	186	1.105.237,07	1.274.236,72
127	1.101.084,80	1.275.464,78	187	1.105.322,49	1.273.984,49
128	1.100.841,68	1.275.660,01	188	1.105.445,07	1.273.918,98
129	1.100.913,68	1.275.848,30	189	1.105.983,49	1.274.376,49
130	1.100.707,07	1.275.742,15	190	1.105.955,79	1.274.228,60
131	1.100.656,72	1.275.041,72	191	1.105.923,75	1.274.290,93
132	1.101.152,45	1.274.981,73	192	1.105.914,82	1.274.303,82
133	1.101.395,22	1.274.902,15	193	1.105.804,26	1.274.031,75
134	1.101.464,50	1.274.710,32	194	1.105.346,54	1.273.768,17
135	1.101.290,28	1.274.536,69	195	1.105.281,13	1.273.911,25
136	1.101.477,72	1.274.369,61	196	1.105.060,19	1.273.358,70
137	1.101.460,88	1.274.604,69	197	1.104.174,85	1.273.140,69
138	1.101.435,18	1.274.885,79	198	1.104.234,40	1.273.275,16
139	1.102.152,13	1.274.874,24	199	1.104.120,24	1.273.280,60
140	1.102.545,71	1.274.499,01	200	1.104.339,88	1.273.981,79
141	1.103.577,76	1.274.238,88	201	1.103.984,42	1.273.276,72
142	1.103.435,59	1.274.201,82	202	1.103.912,78	1.273.412,53
143	1.103.072,15	1.274.217,77	203	1.103.846,74	1.273.385,93
144	1.103.375,39	1.274.142,26	204	1.103.936,28	1.273.226,09
145	1.103.576,18	1.274.041,87	205	1.103.173,66	1.273.016,13
146	1.103.150,42	1.273.962,69	206	1.103.190,49	1.273.198,51
147	1.103.139,21	1.273.901,06	207	1.103.040,10	1.272.948,22
148	1.103.338,02	1.273.852,20	208	1.102.197,50	1.272.927,22
149	1.103.343,84	1.273.662,65	209	1.102.264,86	1.273.061,25
150	1.103.652,90	1.273.904,07	210	1.102.269,26	1.273.187,25
151	1.103.561,82	1.273.623,47	211	1.102.300,13	1.273.347,83
152	1.103.719,63	1.273.527,52	212	1.102.187,82	1.273.361,84
153	1.103.857,40	1.273.982,03	213	1.102.094,12	1.273.238,84
154	1.104.038,80	1.273.879,10	214	1.102.044,83	1.273.081,17
155	1.103.998,09	1.274.240,06	215	1.102.001,01	1.272.964,69
156	1.104.094,16	1.274.165,26	216	1.101.515,57	1.272.998,56
157	1.104.111,16	1.274.175,71	217	1.101.603,38	1.273.211,25
158	1.104.087,54	1.274.274,02	218	1.101.406,70	1.273.027,45
159	1.104.236,37	1.274.467,70	219	1.101.259,27	1.273.228,86
160	1.104.271,60	1.274.541,81	220	1.101.176,75	1.273.578,03
161	1.104.835,59	1.274.845,37	221	1.101.657,59	1.273.749,44
162	1.104.788,52	1.274.674,47	222	1.101.915,58	1.274.131,43
163	1.104.641,47	1.274.650,28	223	1.102.460,50	1.274.002,53
164	1.104.613,11	1.274.577,20	224	1.102.173,53	1.274.066,68
165	1.104.770,28	1.274.535,03	225	1.102.307,95	1.273.930,56
166	1.105.040,34	1.274.749,48	226	1.102.299,35	1.273.834,73
167	1.105.017,37	1.274.897,88	227	1.102.310,03	1.273.899,14
168	1.105.079,61	1.274.905,96	228	1.102.606,78	1.274.070,86
169	1.105.105,17	1.274.710,20	229	1.102.432,41	1.274.147,48
170	1.105.272,24	1.274.679,80	230	1.102.456,66	1.274.017,65
171	1.105.094,16	1.274.603,80	231	1.101.908,55	1.274.145,27
172	1.105.097,88	1.274.457,32	232	1.101.096,92	1.273.646,19
173	1.104.855,91	1.274.246,35	233	1.100.991,84	1.274.210,19
174	1.104.876,40	1.274.094,84	234	1.101.243,72	1.274.236,21
175	1.105.089,96	1.274.250,41	235	1.101.181,15	1.274.295,09
176	1.105.089,32	1.274.067,41	236	1.100.998,00	1.274.386,52
177	1.104.537,95	1.273.880,74	237	1.100.855,14	1.274.469,23
178	1.104.530,04	1.273.565,47	238	1.100.786,45	1.274.686,81
179	1.104.809,49	1.273.536,55	239	1.101.111,20	1.274.703,13
180	1.104.986,93	1.273.513,46	240	1.100.972,36	1.274.833,51

Punto	Coordenadas X	Coordenadas Y	Punto	Coordenadas X	Coordenadas Y
241	1.100.752,72	1.274.746,96	301	1.105.905,00	1.276.214,47
242	1.102.390,02	1.274.826,50	302	1.105.726,55	1.276.103,24
243	1.103.325,06	1.275.084,94	303	1.105.743,22	1.275.981,34
244	1.103.443,65	1.274.999,40	304	1.106.067,07	1.275.940,04
245	1.103.426,27	1.275.101,50	305	1.106.351,33	1.275.715,25
246	1.103.608,19	1.274.993,19	306	1.106.240,91	1.275.707,72
247	1.103.645,77	1.274.821,41	307	1.106.242,32	1.275.757,38
248	1.103.921,36	1.274.731,24	308	1.105.762,00	1.275.804,50
249	1.103.676,10	1.274.363,69	309	1.105.857,42	1.275.617,30
250	1.103.632,30	1.274.417,85	310	1.105.636,35	1.275.852,02
251	1.103.812,92	1.274.597,88	311	1.105.475,97	1.275.759,47
252	1.103.850,57	1.274.713,11	312	1.105.238,71	1.275.804,92
253	1.103.344,26	1.274.783,05	313	1.105.036,05	1.275.751,55
254	1.102.584,44	1.274.557,40	314	1.105.004,84	1.275.805,81
255	1.103.578,77	1.274.238,11	315	1.106.093,14	1.275.968,24
256	1.103.445,08	1.275.109,02	316	1.106.778,81	1.275.692,71
257	1.103.869,98	1.275.192,08	317	1.106.984,61	1.275.874,62
258	1.104.162,31	1.275.343,98	318	1.106.755,99	1.275.530,10
259	1.104.494,39	1.275.222,94	319	1.106.359,80	1.275.683,99
260	1.104.460,84	1.275.071,30	320	1.105.469,79	1.276.169,46
261	1.104.427,07	1.275.094,22	321	1.105.779,58	1.276.294,15
262	1.104.455,57	1.274.878,23	322	1.105.897,48	1.276.243,22
263	1.104.194,73	1.275.027,57	323	1.105.590,86	1.276.169,99
264	1.104.150,36	1.274.883,47	324	1.105.829,19	1.276.310,85
265	1.104.331,95	1.274.753,56	325	1.106.520,07	1.276.829,10
266	1.104.141,02	1.274.632,96	326	1.106.273,40	1.276.552,31
267	1.104.231,93	1.274.707,65	327	1.106.449,29	1.276.613,20
268	1.104.027,18	1.274.911,85	328	1.106.554,47	1.276.559,99
269	1.103.994,99	1.275.080,38	329	1.106.497,19	1.276.696,29
270	1.103.910,77	1.274.925,17	330	1.106.523,77	1.276.818,24
271	1.104.579,07	1.275.301,64	331	1.106.714,71	1.276.890,03
272	1.104.581,32	1.275.208,99	332	1.106.763,86	1.276.686,49
273	1.104.166,97	1.275.348,97	333	1.106.243,25	1.276.215,12
274	1.104.432,04	1.275.569,34	334	1.105.791,10	1.276.124,79
275	1.104.537,18	1.275.370,61	335	1.106.509,98	1.276.923,82
276	1.104.320,16	1.275.397,06	336	1.106.092,82	1.276.491,25
277	1.104.521,51	1.275.341,27	337	1.106.051,28	1.276.547,33
278	1.104.716,95	1.275.570,87	338	1.106.122,20	1.276.625,04
279	1.105.157,75	1.275.667,80	339	1.106.039,73	1.275.347,16
280	1.105.030,25	1.275.605,40	340	1.106.106,38	1.275.347,09
281	1.104.876,79	1.275.506,68	341	1.106.080,22	1.275.196,20
282	1.104.798,94	1.275.450,26	342	1.106.150,76	1.275.143,24
283	1.105.165,37	1.275.457,67	343	1.106.150,16	1.275.108,27
284	1.105.187,09	1.275.312,35	344	1.105.962,19	1.275.015,18
285	1.105.099,34	1.275.157,47	345	1.105.900,41	1.274.832,97
286	1.105.030,76	1.275.247,02	346	1.105.685,95	1.274.901,51
287	1.104.994,67	1.275.167,11	347	1.105.703,57	1.275.010,68
288	1.104.992,71	1.275.160,55	348	1.105.785,09	1.274.996,36
289	1.105.007,31	1.274.926,15	349	1.105.841,09	1.275.061,86
290	1.105.007,13	1.274.910,45	350	1.105.826,08	1.275.136,93
291	1.104.829,11	1.274.990,78	351	1.106.020,68	1.275.225,51
292	1.104.673,87	1.275.335,85	352	1.106.502,38	1.275.346,03
293	1.104.708,58	1.275.428,56	353	1.106.588,12	1.275.347,36
294	1.104.767,28	1.275.409,56	354	1.106.682,77	1.275.148,89
295	1.105.438,70	1.275.115,05	355	1.106.720,09	1.275.184,15
296	1.105.459,16	1.275.090,08	356	1.106.749,46	1.275.156,28
297	1.105.081,39	1.275.897,86	357	1.106.756,16	1.274.995,21
298	1.105.367,56	1.275.891,67	358	1.106.810,86	1.275.193,49
299	1.105.725,27	1.275.977,35	359	1.107.077,42	1.275.558,84
300	1.105.685,90	1.276.074,61	360	1.106.834,60	1.274.900,00

Punto	Coordenadas X	Coordenadas Y	Punto	Coordenadas X	Coordenadas Y
361	1.106.986,79	1.274.959,54	421	1.105.488,68	1.282.417,30
362	1.107.032,30	1.274.930,48	422	1.105.468,14	1.282.574,24
363	1.106.763,01	1.274.777,33	423	1.107.109,81	1.283.418,69
364	1.107.081,68	1.274.826,13	424	1.107.330,14	1.283.018,63
365	1.106.720,89	1.274.386,30	424A	1.107.378,62	1.282.999,36
366	1.106.282,44	1.274.066,96	424B	1.107.354,72	1.282.877,60
367	1.106.557,36	1.274.135,15	425	1.107.310,89	1.282.851,71
368	1.106.135,33	1.273.720,86	426	1.107.360,44	1.282.700,40
369	1.105.410,20	1.273.519,18	427	1.107.247,71	1.282.488,34
370	1.105.364,29	1.273.701,75	428	1.107.346,27	1.282.429,45
371	1.106.168,82	1.274.130,63	429	1.107.346,51	1.282.312,15
372	1.106.056,14	1.274.108,77	430	1.107.213,65	1.282.368,75
373	1.105.839,09	1.274.062,01	431	1.107.215,48	1.282.058,24
374	1.105.804,37	1.274.046,55	432	1.107.310,27	1.282.022,34
375	1.105.912,56	1.274.297,72	433	1.107.362,83	1.282.201,30
376	1.105.909,57	1.274.277,72	434	1.107.972,24	1.281.859,65
377	1.105.919,20	1.274.278,16	435	1.107.956,49	1.281.640,34
378	1.105.924,80	1.274.241,08	436	1.107.870,38	1.281.539,43
379	1.105.887,76	1.274.178,09	437	1.107.741,79	1.281.825,89
380	1.105.896,72	1.274.168,11	438	1.107.783,77	1.281.679,99
381	1.105.975,33	1.274.211,53	439	1.107.393,13	1.281.777,77
382	1.106.040,24	1.274.254,78	440	1.107.571,24	1.281.702,54
383	1.106.055,52	1.274.321,47	441	1.107.598,91	1.281.514,58
384	1.106.045,23	1.274.345,19	442	1.107.804,89	1.281.420,31
385	1.106.059,94	1.274.479,00	443	1.107.826,94	1.281.219,16
386	1.106.126,95	1.274.500,40	444	1.107.671,57	1.281.217,45
387	1.106.217,71	1.274.436,13	445	1.107.707,05	1.281.106,25
388	1.106.256,40	1.274.515,30	446	1.107.626,87	1.280.983,94
389	1.106.277,49	1.274.481,99	447	1.107.534,94	1.281.174,47
390	1.106.239,24	1.274.600,60	448	1.107.540,19	1.281.041,35
391	1.106.240,64	1.274.643,36	449	1.107.355,93	1.280.999,72
392	1.106.287,64	1.274.642,39	450	1.107.337,96	1.281.111,46
393	1.106.288,21	1.274.717,15	451	1.107.188,49	1.281.162,72
394	1.106.359,16	1.274.739,57	452	1.107.174,73	1.281.341,16
395	1.106.495,69	1.274.677,73	453	1.107.134,12	1.281.549,74
396	1.106.443,43	1.274.830,14	454	1.106.896,96	1.281.586,49
397	1.106.428,40	1.274.982,34	455	1.107.058,24	1.281.504,08
398	1.106.579,19	1.274.975,71	456	1.107.170,90	1.281.340,73
399	1.106.635,99	1.274.991,37	457	1.107.184,90	1.281.165,19
400	1.106.498,76	1.275.114,51	458	1.107.145,81	1.280.923,12
401	1.105.264,43	1.274.512,30	459	1.106.051,02	1.281.670,41
402	1.105.253,83	1.274.460,35	460	1.105.673,35	1.281.726,63
403	1.105.149,98	1.274.305,88	461	1.105.400,85	1.281.735,17
404	1.105.052,36	1.274.382,83	462	1.105.458,48	1.281.985,32
405	1.105.103,75	1.283.055,21	463	1.105.571,66	1.282.160,25
406	1.106.232,32	1.282.566,01	464	1.105.793,94	1.281.909,68
407	1.106.480,22	1.282.550,58	465	1.105.896,00	1.282.209,57
408	1.105.853,51	1.282.489,74	466	1.105.883,27	1.282.461,87
409	1.105.786,11	1.282.522,41	467	1.106.480,12	1.282.578,25
410	1.105.494,18	1.282.871,51	468	1.106.690,27	1.283.059,47
411	1.105.112,26	1.282.840,23	469	1.106.345,45	1.282.130,45
412	1.105.040,59	1.282.948,54	470	1.106.466,05	1.282.054,81
413	1.105.218,31	1.282.764,86	471	1.106.559,36	1.281.953,19
414	1.105.494,96	1.282.863,80	472	1.106.801,78	1.281.811,99
415	1.105.771,76	1.282.518,90	473	1.106.941,52	1.281.832,67
416	1.105.865,76	1.282.470,63	474	1.107.050,71	1.281.700,47
417	1.105.761,52	1.282.302,79	475	1.107.175,16	1.281.728,21
418	1.105.604,06	1.282.433,26	476	1.107.277,71	1.281.584,70
419	1.105.713,95	1.282.241,45	477	1.107.099,66	1.281.595,71
420	1.105.668,75	1.282.190,65	478	1.106.961,53	1.281.695,51

Punto	Coordenadas X	Coordenadas Y	Punto	Coordenadas X	Coordenadas Y
479	1.106.793,19	1.281.550,98	539	1.108.617,44	1.279.958,12
480	1.106.788,34	1.281.718,92	540	1.108.725,56	1.279.923,40
481	1.106.423,71	1.281.817,97	541	1.108.648,73	1.279.977,89
482	1.106.313,54	1.281.896,18	542	1.108.763,59	1.280.096,95
483	1.106.236,34	1.281.858,83	543	1.108.619,48	1.280.259,38
484	1.108.068,45	1.281.623,92	544	1.108.109,39	1.280.374,15
485	1.107.992,07	1.281.457,44	545	1.108.075,17	1.280.644,02
486	1.107.778,00	1.281.062,67	546	1.107.778,36	1.280.840,96
487	1.107.787,72	1.280.962,44	547	1.107.788,49	1.281.112,07
488	1.107.476,05	1.280.885,56	548	1.107.888,19	1.280.979,18
489	1.107.646,46	1.280.797,16	549	1.107.981,99	1.281.234,44
490	1.107.408,06	1.280.731,48	550	1.107.867,23	1.281.378,20
491	1.107.294,11	1.280.828,07	551	1.108.006,74	1.281.328,45
492	1.108.121,19	1.281.842,15	552	1.108.157,92	1.281.470,70
493	1.108.615,03	1.281.490,53	553	1.107.500,00	1.280.526,24
494	1.109.198,51	1.280.795,32	554	1.107.575,51	1.280.383,91
495	1.109.237,06	1.280.469,07	555	1.107.469,05	1.280.285,48
496	1.109.348,34	1.280.759,15	556	1.107.547,89	1.280.290,17
497	1.109.531,66	1.280.059,36	557	1.107.435,74	1.280.316,35
498	1.110.177,08	1.279.664,68	558	1.107.457,19	1.280.407,08
499	1.110.003,35	1.279.588,62	559	1.107.437,53	1.280.307,90
500	1.109.842,68	1.279.878,54	560	1.107.576,76	1.280.340,38
501	1.109.732,88	1.280.035,04	561	1.107.668,90	1.280.313,38
502	1.109.621,23	1.279.697,38	562	1.107.769,22	1.280.421,94
503	1.109.728,26	1.279.437,26	563	1.107.852,69	1.280.284,12
504	1.109.487,09	1.279.656,05	564	1.107.746,01	1.280.157,32
505	1.109.403,23	1.279.480,45	565	1.107.868,91	1.280.101,16
506	1.108.945,07	1.279.495,58	566	1.107.893,76	1.280.011,94
507	1.108.872,70	1.279.625,88	567	1.107.851,33	1.279.951,17
508	1.108.898,92	1.279.964,48	568	1.107.854,98	1.279.870,81
509	1.108.787,60	1.279.542,47	569	1.107.722,60	1.280.010,84
510	1.108.499,21	1.279.195,01	570	1.107.629,27	1.279.934,95
511	1.109.391,66	1.279.101,51	571	1.107.612,76	1.279.753,37
512	1.109.723,95	1.279.192,52	572	1.107.411,95	1.279.899,73
513	1.110.153,56	1.279.174,80	573	1.107.467,82	1.280.113,75
514	1.110.414,08	1.279.381,06	574	1.107.860,09	1.280.193,45
515	1.111.173,17	1.279.052,33	575	1.107.891,93	1.280.236,36
516	1.112.448,04	1.277.934,54	576	1.108.088,67	1.280.182,63
517	1.112.079,10	1.276.070,07	577	1.108.052,60	1.280.038,74
518	1.111.464,92	1.274.843,94	578	1.107.960,34	1.280.024,18
519	1.110.659,29	1.273.838,57	579	1.107.897,22	1.280.078,57
520	1.110.645,62	1.274.280,29	580	1.108.061,36	1.280.235,03
521	1.110.423,66	1.274.160,73	581	1.108.117,92	1.280.293,82
522	1.110.584,17	1.274.565,56	582	1.108.150,70	1.280.247,72
523	1.110.247,25	1.274.879,78	583	1.108.096,40	1.280.181,52
524	1.110.128,45	1.275.188,59	584	1.108.330,55	1.280.192,14
525	1.110.206,16	1.275.320,15	585	1.108.161,12	1.280.197,40
526	1.109.759,26	1.275.813,04	586	1.108.253,67	1.280.296,38
527	1.109.501,66	1.276.102,75	587	1.108.389,31	1.280.279,37
528	1.109.255,88	1.276.570,40	588	1.108.571,61	1.280.233,73
529	1.109.297,14	1.277.303,66	589	1.108.681,28	1.280.058,96
530	1.108.928,65	1.277.639,48	590	1.108.482,63	1.279.956,84
531	1.109.096,53	1.277.819,11	591	1.108.318,86	1.279.790,11
532	1.109.105,50	1.277.878,59	592	1.108.554,29	1.277.774,82
533	1.108.643,48	1.277.943,62	593	1.108.398,48	1.278.212,00
534	1.108.569,19	1.278.425,15	594	1.107.882,06	1.277.906,32
535	1.108.239,20	1.278.665,08	595	1.107.884,78	1.277.703,40
536	1.108.194,12	1.279.289,87	596	1.107.336,30	1.277.437,19
537	1.108.496,56	1.279.673,51	597	1.107.543,49	1.277.803,25
538	1.108.551,64	1.279.610,93	598	1.107.781,38	1.277.927,68

Punto	Coordenadas X	Coordenadas Y	Punto	Coordenadas X	Coordenadas Y
599	1.107.569,14	1.277.993,66	659	1.110.526,25	1.273.732,59
600	1.107.716,72	1.278.536,05	660	1.110.332,71	1.273.696,59
601	1.107.811,60	1.278.577,24	661	1.110.308,31	1.273.878,19
602	1.107.965,21	1.278.757,91	662	1.109.949,29	1.273.805,30
603	1.107.868,56	1.279.027,14	663	1.109.883,95	1.273.648,59
604	1.107.776,54	1.279.152,98	664	1.109.774,75	1.273.830,03
605	1.107.826,43	1.279.230,25	665	1.110.158,29	1.273.937,58
606	1.107.694,94	1.279.324,89	666	1.109.849,83	1.274.018,74
607	1.107.674,28	1.279.496,13	667	1.109.955,98	1.274.735,77
608	1.107.491,18	1.279.490,69	668	1.109.922,60	1.275.181,74
609	1.107.493,57	1.279.318,63	669	1.109.358,05	1.275.366,35
610	1.107.391,84	1.279.106,38	670	1.109.359,37	1.275.602,78
611	1.107.419,13	1.278.972,85	671	1.109.406,83	1.275.794,27
612	1.107.398,59	1.279.487,47	672	1.109.176,47	1.275.876,91
613	1.107.641,00	1.279.288,97	673	1.109.166,92	1.276.245,17
614	1.107.411,78	1.279.101,29	674	1.109.218,46	1.275.939,10
615	1.107.726,42	1.279.010,63	675	1.109.294,46	1.276.108,69
616	1.107.595,97	1.279.088,88	676	1.109.229,89	1.276.353,52
617	1.107.679,26	1.278.965,46	677	1.109.152,39	1.276.215,36
618	1.107.687,07	1.278.726,57	678	1.109.062,48	1.276.378,68
619	1.107.491,11	1.279.103,77	679	1.109.151,60	1.276.604,83
620	1.107.800,29	1.278.995,90	680	1.109.054,26	1.276.384,30
621	1.107.959,13	1.278.762,21	681	1.109.001,68	1.276.521,86
622	1.107.686,46	1.278.710,16	682	1.109.000,28	1.276.673,58
623	1.107.809,23	1.278.886,41	683	1.108.742,95	1.276.575,71
624	1.107.869,01	1.278.772,85	684	1.108.848,48	1.276.859,41
625	1.108.002,59	1.278.830,96	685	1.108.703,58	1.276.794,85
626	1.108.118,12	1.278.591,64	686	1.108.607,11	1.277.010,50
627	1.108.029,23	1.278.625,34	687	1.108.799,95	1.277.417,44
628	1.107.945,68	1.278.625,12	688	1.108.959,66	1.277.122,39
629	1.107.898,73	1.278.508,40	689	1.109.030,17	1.277.082,80
630	1.107.952,82	1.278.326,85	690	1.108.992,86	1.277.231,42
631	1.107.988,24	1.278.229,98	691	1.108.803,88	1.277.420,37
632	1.108.118,35	1.278.331,84	692	1.109.380,45	1.275.497,16
633	1.108.100,30	1.278.397,25	693	1.109.458,81	1.275.465,42
634	1.108.070,41	1.278.481,38	694	1.109.435,38	1.275.430,71
635	1.107.996,26	1.278.493,34	695	1.109.375,04	1.275.430,45
636	1.107.903,77	1.278.508,72	696	1.109.492,97	1.275.517,17
637	1.107.944,66	1.278.629,15	697	1.109.563,35	1.275.528,49
638	1.107.466,16	1.279.082,51	698	1.109.483,29	1.275.403,56
639	1.107.719,43	1.278.635,16	699	1.109.467,61	1.275.420,81
640	1.107.574,39	1.278.331,05	700	1.109.513,83	1.275.367,55
641	1.107.468,43	1.277.925,81	701	1.109.691,28	1.275.528,05
642	1.107.480,57	1.278.341,26	702	1.109.771,72	1.275.452,84
643	1.107.491,03	1.278.522,84	703	1.109.749,77	1.275.345,97
644	1.107.383,97	1.278.540,88	705	1.109.802,33	1.275.309,41
645	1.107.515,57	1.278.815,87	706	1.109.820,19	1.275.379,15
646	1.107.531,82	1.278.705,90	707	1.109.867,90	1.275.376,50
647	1.107.438,62	1.278.384,81	708	1.109.878,16	1.275.266,09
648	1.107.339,67	1.278.395,33	709	1.107.339,73	1.277.432,30
649	1.107.381,16	1.278.508,92	710	1.108.065,95	1.277.672,17
650	1.108.640,26	1.277.701,41	711	1.108.112,70	1.277.617,91
651	1.108.726,46	1.277.749,86	712	1.107.388,49	1.277.369,35
652	1.110.817,11	1.273.692,92	713	1.111.816,96	1.275.052,33
653	1.110.926,56	1.273.505,86	714	1.111.710,35	1.275.077,20
654	1.110.550,56	1.273.321,60	715	1.111.439,95	1.275.127,22
655	1.110.026,56	1.273.297,15	716	1.111.230,93	1.274.942,81
656	1.110.109,16	1.273.695,26	717	1.111.293,80	1.274.942,81
657	1.110.327,93	1.273.694,63	718	1.111.303,15	1.274.870,10
658	1.110.550,59	1.273.657,45			

ARTICULO QUINTO. Modificar el artículo cuarto del Acuerdo del Consejo Directivo N° 1194 de 2010, el cual quedará así:

ARTICULO CUARTO. Las zonas en que quedo estructurado el Distrito de Manejo Integrado de Bucaramanga - DMI Bucaramangá, se muestran en el siguiente cuadro:

Cuadro áreas zonificación Distrito de manejo integrado de Bucaramanga

Zona	Área (Hás)	%	Símbolo	Sector	Área (Hás)	%	Uso
Zona de preservación	1.353,0	27,2%	ZP01	Nor-occidental	1.161,7	85,86%	Preservación
			ZP02	Granjitas norte	10,0	0,74%	
			ZP03	Vegas de morrorico	15,0	1,11%	
			ZP04	Morrorico	13,4	0,99%	
			ZP05	La flora	8,1	0,60%	
			ZP06	Miraflores	2,4	0,18%	
			ZP07	Corcovado	16,6	1,23%	
			ZP08	Corcovado	3,5	0,26%	
			ZP09	Corcovado	0,5	0,03%	
			ZP10	San jose	96,6	7,14%	
			ZP11	Altos del jardín	5,7	0,42%	
			ZP12	Jardín	6,8	0,51%	
			ZP13	La floresta	12,7	0,94%	
Zona de recuperacion preservación	1.869,9	37,5%	ZRP01	La gloria	0,5	0,03%	Preservación
			ZRP02	Pantano II	0,7	0,04%	
			ZRP03	Pantano I	1,6	0,09%	
			ZRP04	Sur occidental	527,5	28,21%	
			ZRP05	La victoria	2,6	0,14%	
			ZRP06	San luis	14,1	0,75%	
			ZRP07	Terminal - Porvenir	29,3	1,57%	
			ZRP08	Provenza	3,3	0,18%	
			ZRP10	Porvenir	29,1	1,55%	
			ZRP11	La iglesia	36,1	1,93%	
			ZRP12	Río frío	554,5	29,65%	
			ZRP13	España	1,7	0,09%	
			ZRP14	Norte	19,9	1,06%	
			ZRP15	Norte	18,0	0,96%	
			ZRP16	Norte	256,7	13,73%	
			ZRP17	Morrorico via cucuta	7,2	0,39%	
			ZRP18	Morrorico via cucuta	1,5	0,08%	
			ZRP19	Urbanas	143,6	7,68%	
			ZRP20	Las Colinas	6,4	0,34%	
			ZRP21	Bajos de pan de azucar	2,4	0,13%	
			ZRP22	Floridablanca	213,3	11,41%	
			Zona de producción	315,8	6,3%	ZPR01	
ZPR02	Vivero nazareth	1,7				0,55%	Silvoagropecuaria
ZPR03	Parque barrio santander	0,6				0,20%	Recreacional
ZPR04	Cdmb	12,6				4,00%	Dotacional
ZPR05	Vivero la rosita	6,4				2,02%	Silvoagropecuaria
ZPR06	Parque cañada el loro	33,1				10,49%	Recreacional
ZPR07	Parque metropolitano la esmeralda	19,1				6,06%	Recreacional
ZPR08	La iglesia	2,5				0,78%	Recreacional
ZPR09	Nueva granada	23,7				7,50%	Recreacional
ZPR10	Diamante	12,6				3,98%	Recreacional
ZPR11	Parque metropolitano la cuellar	86,0				27,25%	Recreacional
ZPR12	Vivero provenza	0,4				0,12%	Silvoagropecuaria
ZPR13	Canchas sinteticas provenza	1,1				0,34%	Recreacional
ZPR14	Granjas de julio	4,5				1,43%	Habitacional
ZPR15	Malpaso	5,6				1,77%	Recreacional
ZPR17	Porvenir bajo	0,8				0,27%	Habitacional
ZPR18	Escombrera	11,7				3,72%	Dotacional
ZPR19	Ladrillos y tubos	17,9				5,67%	Minería
ZPR20	El carrasco	33,2				10,51%	Dotacional
ZPR21	Ladrilleras	19,5				6,17%	Minería
ZPR22	Zona agroforestal	0,9				0,28%	Habitacional
ZPR23	Zona agroforestal	1,4				0,46%	Habitacional
ZPR24	Zona agroforestal	2,3				0,73%	Habitacional
ZPR25	Restaurante corcovado	2,0				0,64%	Habitacional
ZPR26	La floresta	2,2				0,71%	Recreacional
ZPR27	Rosablanca	13,2				4,19%	Recreacional
Zona de recuperación para la producción	1.441,0	28,9%				ZRPR01	Agropecuaria

ARTICULO SEXTO. La minuta actualizada del alinderamiento del DMI Bucaramanga se presenta en el Anexo No. 1 del presente Acuerdo.

ARTICULO SÉPTIMO. Los demás disposiciones del Acuerdo de Consejo Directivo No. 1194 de diciembre de 2010, continuarán vigentes.

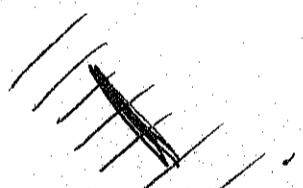
ARTICULO OCTAVO. El presente Acuerdo rige a partir de la fecha de su publicación en el Diario Oficial.

PUBLÍQUESE Y CÚMPLASE.


Dado en Bucaramanga, a los once (11) días del mes de octubre del año 2012.

EL PRESIDENTE,


EL SECRETARIO,




EDWIN G. BALLESTEROS ARCHILA



LUIS ALBERTO FLÓREZ CHACÓN

Proyectó: Germán Raúl Luna M. 
Subdirector SOPIT

Revisó: Edgar Iván Ardila 
Profesional Especializado
Secretaría General